



















Cachelista - Läckö Kinnekulle Event 2017

Sorterad i bokstavsordning.

Avstånd och bärning utgår från eventkoordinaterna.

	GC71Y6F #01. Gröneskog Starten.. av titticc	Storlek: 
	N 58° 35.409 E 013° 21.904	Difficulty: ★★★★★ Terrain: ★★★★★
	Ledtråd: Hänger..	
		NE 16,30 km
	GC71Y71 #02. Gröneskog Vatten.. av titticc	Storlek: 
	N 58° 35.500 E 013° 21.904	Difficulty: ★★★★★ Terrain: ★★★★★
	Ledtråd: Nära sten/träd	
		NE 16,40 km
	GC71Y7X #03. Gröneskog Trädet.. av titticc	Storlek: 
	N 58° 35.587 E 013° 21.995	Difficulty: ★★★★★ Terrain: ★★★★★
	Ledtråd: hänger	
		NE 16,56 km
	GC71Y8P #04. Gröneskog Små brott.. av titticc	Storlek: 
	N 58° 35.671 E 013° 22.087	Difficulty: ★★★★★ Terrain: ★★★★★
	Ledtråd: Hänger	
		NE 16,72 km
	GC71Y9T #05. Gröneskog Granen.. av titticc	Storlek: 
	N 58° 35.866 E 013° 22.287	Difficulty: ★★★★★ Terrain: ★★★★★
	Ledtråd: Hängande	
		NE 17,09 km
	GC71YA2 #06. Gröneskog Min granne heter Sten.. av titticc	Storlek: 
	N 58° 35.933 E 013° 22.412	Difficulty: ★★★★★ Terrain: ★★★★★
	Ledtråd: Grön	
		NE 17,26 km

[GC71YAG](#) #07. Gröneskog Informationen.. av titticc

Storlek:



N 58° 36.011 E 013° 22.532

Difficulty: ★★★★★

Terrain: ★★★★★

Ledtråd: En hängare igen



NE 17,44 km

[GC71YAV](#) #08. Gröneskog Många Stammar.. av titticc

Storlek:



N 58° 36.047 E 013° 22.358

Difficulty: ★★★★★

Terrain: ★★★★★

Ledtråd: I bland grenar



NE 17,34 km

[GC71YB6](#) #09. Gröneskog Ett fall i backen.. av titticc

Storlek:



N 58° 36.035 E 013° 22.147

Difficulty: ★★★★★

Terrain: ★★★★★

Ledtråd: Hänger



NE 17,16 km

[GC72WQK](#) #1.. Mystik i Skogen.. av titticc

Storlek:



N 58° 36.664 E 013° 27.019

Difficulty: ★★★★★

Terrain: ★★★★★

Ledtråd: Hänger



NE 21,71 km

[GC72WRD](#) #2.. Mystik i skogen.. av titticc

Storlek:



N 58° 36.749 E 013° 27.014

Difficulty: ★★★★★

Terrain: ★★★★★

Ledtråd: Hängare



NE 21,79 km

[GC71YBF](#) #10. Gröneskog Vart går vägen.. av titticc

Storlek:



N 58° 35.978 E 013° 21.766

Difficulty: ★★★★★

Terrain: ★★★★★

Ledtråd: Skylt



NE 16,81 km

[GC71YBT](#) #11. Gröneskog övergången.. av titticc

Storlek:



N 58° 35.866 E 013° 21.833

Difficulty: ★★★★★

Terrain: ★★★★★

Ledtråd: Akta er för stötar



NE 16,73 km

[GC71YC5](#) #12. Gröneskog Passaget.. av titticc

Storlek:



N 58° 35.709 E 013° 21.845

Difficulty:

Terrain:

Ledtråd: Gammal björk



NE 16,57 km

[GC73AC3](#) Boet av tiger90

Storlek:



N 58° 30.694 E 013° 20.703

Difficulty:

Terrain:

Ledtråd: ett slags bo



NE 12,37 km

[GC719JN](#) Brakelund gravfält av janigen

Storlek:



N 58° 26.106 E 013° 15.739

Difficulty:

Terrain:

Ledtråd: Pine



NE 11,11 km

[GC71E60](#) Digital trafikstockning av xblxyz & Janigen

Storlek:



N 58° 37.418 E 013° 08.593

Difficulty:

Terrain:

Ledtråd: Start: Här gäller det att tänka logiskt för att finna nyckeln som öppnar grinden! Delsteg (problem 1): Rådfråga Samuel, han har koll på läget! Delsteg (problem 2): Vad kan detta vara baserat på tro, 1or och 0or? Final: Under



NE 12,85 km

[GC71ZC0](#) Divine av FamSasse

Storlek:



N 58° 29.600 E 013° 15.900

Difficulty:

Terrain:

Ledtråd: Stubbe



NE 7,90 km

[GC71CHR](#) Djurgårdsudde av janigen

Storlek:



N 58° 37.272 E 013° 09.096

Difficulty:

Terrain:

Ledtråd: Någon upplysning ges inte här!



NE 12,62 km

[GC71DPK](#) Dubbelseende av FamSasse

Storlek:



N 58° 29.600 E 013° 16.100

Difficulty:

Terrain:

Ledtråd: Grön och grann



NE 8,09 km

[GC725JM](#)

För den glömske av bojip

Storlek:



N 58° 33.742 E 013° 23.827

Difficulty:

Terrain:

Ledtråd:



NE 16,52 km

[GC72HE3](#)

Götene-Lundsbrunn Nr 3 av bewar

Storlek:

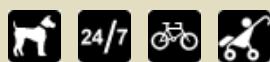


N 58° 30.762 E 013° 28.833

Difficulty:

Terrain:

Ledtråd: Innuti



NE 20,24 km

[GC72GYE](#)

Götene-Lundsbrunn nr 1 av bewar

Storlek:



N 58° 30.951 E 013° 29.040

Difficulty:

Terrain:

Ledtråd: Hängare



NE 20,46 km

[GC72GYP](#)

Götene-Lundsbrunn nr 2 av bewar

Storlek:



N 58° 30.853 E 013° 28.938

Difficulty:

Terrain:

Ledtråd: Magnetisk



NE 20,35 km

[GC72HEX](#)

Götene-Lundsbrunn nr 5 av bewar

Storlek:

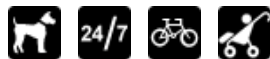


N 58° 30.593 E 013° 28.617

Difficulty:

Terrain:

Ledtråd: Hängande föredetting



NE 20,03 km

[GC72HG5](#)

Götene-Lundsbrunn nr 6 av bewar

Storlek:

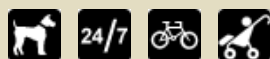


N 58° 30.461 E 013° 28.427

Difficulty:

Terrain:

Ledtråd: Inside



NE 19,85 km

[GC72HGN](#)

Götene-Lundsbrunn nr 7 av bewar

Storlek:

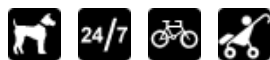


N 58° 30.359 E 013° 28.305

Difficulty:

Terrain:

Ledtråd: Vi skaffar ibland sådana här. Då gäller det att ta vara på dessa



NE 19,73 km

[GC72HH4](#) Götene-Lundsbrunn nr 8 av bewar

Storlek:

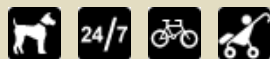


N 58° 30.270 E 013° 28.182

Difficulty: ★★★★★

Terrain: ★★★★★

Ledtråd: Gömd



NE 19,62 km

[GC72HHM](#) Götene-Lundsbrunn nr 9 av bewar

Storlek:



N 58° 30.179 E 013° 28.062

Difficulty: ★★★★★

Terrain: ★★★★★

Ledtråd: Ett ljus i mörker



NE 19,50 km

[GC72HJ7](#) Götene-Lundsbrunn nr 10 av bewar

Storlek:

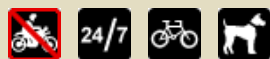


N 58° 30.072 E 013° 27.880

Difficulty: ★★★★★

Terrain: ★★★★★

Ledtråd: Kamouflerad



NE 19,34 km

[GC72HKY](#) Götene-Lundsbrunn nr 11 av bewar

Storlek:



N 58° 29.978 E 013° 27.809

Difficulty: ★★★★★

Terrain: ★★★★★

Ledtråd: Gran



NE 19,27 km

[GC72HMC](#) Götene-Lundsbrunn nr 12 av bewar

Storlek:



N 58° 29.893 E 013° 27.721

Difficulty: ★★★★★

Terrain: ★★★★★

Ledtråd: De finns i skogen



NE 19,20 km

[GC72HNB](#) Götene-Lundsbrunn nr 13 av bewar

Storlek:



N 58° 29.797 E 013° 27.617

Difficulty: ★★★★★

Terrain: ★★★★★

Ledtråd: Hela vintern letar vi



NE 19,11 km

[GC72HNW](#) Götene-Lundsbrunn nr 14 av bewar

Storlek:



N 58° 29.708 E 013° 27.501

Difficulty: ★★★★★

Terrain: ★★★★★

Ledtråd: Närmare än du tror



NE 19,98 km

[GC72HQY](#) Götene-Lundsbrunn nr 15 av bewar

Storlek:



N 58° 29.622 E 013° 27.395

Difficulty: ★★★★★

Terrain: ★★★★★

Ledtråd: Gran



NE 18,92 km

[GC72HR3](#) Götene-Lundsbrunn nr 16 av bewar

Storlek:



N 58° 29.534 E 013° 27.301

Difficulty: ★★★★★

Terrain: ★★★★★

Ledtråd: Magnetisk



NE 18,85 km

[GC72HRA](#) Götene-Lundsbrunn nr 17 av bewar

Storlek:



N 58° 29.444 E 013° 27.189

Difficulty: ★★★★★

Terrain: ★★★★★

Ledtråd: Fågel



NE 18,75 km

[GC72HRP](#) Götene-Lundsbrunn nr 18 av bewar

Storlek:



N 58° 29.346 E 013° 27.111

Difficulty: ★★★★★

Terrain: ★★★★★

Ledtråd: Hängare



NE 18,70 km

[GC72HVW](#) Götene-Lundsbrunn nr 19 av bewar

Storlek:



N 58° 29.202 E 013° 26.923

Difficulty: ★★★★★

Terrain: ★★★★★

Ledtråd: Björkar



NE 18,55 km

[GC72HW2](#) Götene-Lundsbrunn nr 20 av bewar

Storlek:



N 58° 29.070 E 013° 26.862

Difficulty: ★★★★★

Terrain: ★★★★★

Ledtråd: Magnetisk



NE 18,53 km

[GC72HWD](#) Götene-Lundsbrunn nr 21 av bewar

Storlek:



N 58° 28.936 E 013° 26.806

Difficulty: ★★★★★

Terrain: ★★★★★

Ledtråd: Hängare



NE 18,51 km

[GC72HEG](#) Götene-lundsbrunn nr 4 av bewar

Storlek:

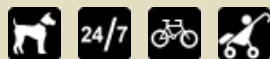


N 58° 30.685 E 013° 28.734

Difficulty:

Terrain:

Ledtråd: Jordnära



NE 20,15 km

[GC71XNM](#) Harry Potter #Aragog av FamSasse

Storlek:



N 58° 31.758 E 013° 06.608

Difficulty:

Terrain:

Ledtråd: Husspindel



NE 2,67 km

[GC71XMB](#) Harry Potter #Gyllene kvicken av FamSasse

Storlek:



N 58° 32.021 E 013° 06.574

Difficulty:

Terrain:

Ledtråd: Var borde den vara?



NE 3,12 km

[GC71XMT](#) Harry Potter #Hedwig av FamSasse

Storlek:



N 58° 31.676 E 013° 06.502

Difficulty:

Terrain:

Ledtråd: Lämplig bostad för ugglor?



NE 2,59 km

[GC71XNY](#) Harry Potter #Mr Ollivander av FamSasse

Storlek:



N 58° 31.900 E 013° 06.561

Difficulty:

Terrain:

Ledtråd: Bostaden?



NE 2,93 km

[GC71XNF](#) Harry Potter #Slingersvans av FamSasse

Storlek:



N 58° 31.811 E 013° 06.408

Difficulty:

Terrain:

Ledtråd: Inte så vanlig boplats för råttor?



NE 2,85 km

[GC7227E](#) Hungrig av FamSasse

Storlek:



N 58° 29.600 E 013° 16.300

Difficulty:

Terrain:

Ledtråd: Stubbe



NE 8,28 km

[GC71E03](#) **Hård och mjuk** av FamSasse

Storlek:



N 58° 29.750 E 013° 16.100

Difficulty:

Terrain:

Ledtråd: Gå ej nära



NE 8,03 km

[GC71CW5](#) **Invallningen 10 - Bonus** av janigen

Storlek:



N 58° 35.868 E 013° 02.373

Difficulty:

Terrain:

Ledtråd: Gren/Branch



NE 11,32 km

[GC71K0X](#) **Kallbadhuset Lidköping** av janigen

Storlek:



N 58° 30.766 E 013° 10.048

Difficulty:

Terrain:

Ledtråd: Sök ca 40 cm över botten



NE 2,12 km

[GC6ZRYG](#) **Kapten Fulskäggs potatisklyftor** av bojip

Storlek:



N 58° 35.239 E 013° 21.690

Difficulty:

Terrain:

Ledtråd: Under



NE 15,95 km

[GC7101G](#) **Koll på kontrollerna!** av FamSasse

Storlek:



N 58° 29.393 E 013° 09.622

Difficulty:

Terrain:

Ledtråd: Vintergrön! P.S Glöm inte stämpla. ;-)



NE 2,62 km

[GC71CFW](#) **Källby hallar reborn** av janigen

Storlek:



N 58° 30.409 E 013° 18.910

Difficulty:

Terrain:

Ledtråd: Högt/High



NE 10,64 km

[GC71D6G](#) **Kållands invallning 1 - Starten** av janigen

Storlek:



N 58° 35.898 E 013° 02.489

Difficulty:

Terrain:

Ledtråd: I trädet/in the tree



NE 11,31 km

[GC71XZT](#)

Kållands invallning 2 - Lilla pumpen av janigen

Storlek:



N 58° 35.992 E 013° 02.480

Ledtråd: En/Juniper



Difficulty:

Terrain:

NE 11,47 km

[GC71YE5](#)

Kållands invallning 3 - Bäverland av janigen

Storlek:



N 58° 36.118 E 013° 02.391

Ledtråd: Bakom/behind



Difficulty:

Terrain:

NE 11,72 km

[GC71Z0W](#)

Kållands invallning 4 - Pumphuset av janigen

Storlek:



N 58° 36.094 E 013° 02.056

Ledtråd: Inuti/inside



Difficulty:

Terrain:

NE 11,83 km

[GC728XA](#)


Kållands invallning 5 - Träden av janigen

Storlek:



N 58° 36.206 E 013° 01.841

Ledtråd:



Difficulty:

Terrain:

NE 12,11 km

[GC72FVX](#)

Kållands invallning 6 - Naturvård av janigen

Storlek:



N 58° 36.281 E 013° 01.994

Ledtråd: Gran/Spruce



Difficulty:

Terrain:

NE 12,16 km

[GC72664](#)

Kållands invallning 7 - Arkimedes av janigen

Storlek:



N 58° 36.095 E 013° 01.825

Ledtråd: Myst: Behövs väl inte/Not needed?Gömma: Under/Under



Difficulty:

Terrain:

NE 11,94 km

[GC72NEG](#)

Kållands invallning 8 - Elkraft av janigen

Storlek:



N 58° 36.027 E 013° 01.993

Ledtråd: Räkna rätt av utan mellanslag och punkter/Just calculate without spaces and dots



Difficulty:

Terrain:

NE 11,75 km

[GC72NFX](#) Kållands invallning 9 - Kaveldun av janigen

Storlek:



N 58° 35.790 E 013° 02.044

Difficulty:

Terrain:

Ledtråd: Träd/Tree



NE 11,35 km

[GC71FPG](#) LISCH H-11 Wheredidigo av xblxyz & Tuben73

Storlek:



N 58° 30.680 E 013° 12.138

Difficulty:

Terrain:

Ledtråd:



NE 4,09 km

[GC73CY8](#) Milsten#5 av tiger90

Storlek:




N 58° 36.995 E 013° 28.311

Difficulty:

Terrain:

Ledtråd: Lågt eller under bland granar



NE 23,10 km

[GC6ZW8P](#) PGL 2 av tiger90

Storlek:



N 58° 36.997 E 013° 28.960

Difficulty:

Terrain:

Ledtråd: hängare



NE 23,64 km

[GC6ZW99](#) PGL 3 av tiger90

Storlek:



N 58° 36.967 E 013° 28.786

Difficulty:

Terrain:

Ledtråd: hängare



NE 23,46 km

[GC6ZWA1](#) PGL 4 av tiger90

Storlek:



N 58° 36.927 E 013° 28.596

Difficulty:

Terrain:

Ledtråd: hängare



NE 23,27 km

[GC6ZWAF](#) PGL 5 av tiger90

Storlek:



N 58° 36.818 E 013° 28.285

Difficulty:

Terrain:

Ledtråd: därt ednaggil i onan



NE 22,91 km

[GC6ZWAY](#) PGL 6 av tiger90

Storlek:



N 58° 36.773 E 013° 28.128

Difficulty:

Terrain:

Ledtråd: stubbe



NE 22,73 km

[GC6ZWBB](#) PGL 7 av tiger90

Storlek:



N 58° 36.750 E 013° 27.918

Difficulty:

Terrain:

Ledtråd: stenigt



NE 22,54 km

[GC6ZWBZ](#) PGL 8 av tiger90

Storlek:



N 58° 36.760 E 013° 27.741

Difficulty:

Terrain:

Ledtråd: rörigt



NE 22,40 km

[GC6ZWCH](#) PGL 9 av tiger90

Storlek:



N 58° 36.733 E 013° 27.569

Difficulty:

Terrain:

Ledtråd: kröjB i eragnäH



NE 22,23 km

[GC6ZWD9](#) PGL 10 av tiger90

Storlek:



N 58° 36.668 E 013° 27.426

Difficulty:

Terrain:

Ledtråd: hängare



NE 22,05 km

[GC6ZWE0](#) PGL 11 av tiger90

Storlek:



N 58° 36.575 E 013° 27.372

Difficulty:

Terrain:

Ledtråd: ledsängen



NE 21,92 km

[GC71CMK](#) På landet av janigen

Storlek:



N 58° 34.678 E 013° 08.822

Difficulty:

Terrain:

Ledtråd: Med rätt schema är det inga problem. Svart kossa vänd åt höger. With the right schedule there should be no problem. Black cow facing right.



NE 7,81 km



[GC725D9](#) Skogens vilda djur av bojip

N 58° 35.183 E 013° 21.523

Ledtråd: Hassel, medtag egen penna



Storlek:

Difficulty:

Terrain:

NE 15,76 km



[GC71HKE](#) Sweden Rocks! av janigen

N 58° 26.134 E 012° 56.622

Ledtråd:



Storlek:

Difficulty:

Terrain:

NE 13,61 km



[GC71E14](#) Tidsfördriv av FamSasse

N 58° 29.450 E 013° 16.100

Ledtråd: Stubbe



Storlek:

Difficulty:

Terrain:

NE 8,15 km



[GC72WEF](#) Trolmen Muren av bojip

N 58° 35.847 E 013° 20.363

Ledtråd: Gran



Storlek:

Difficulty:

Terrain:

NE 15,59 km



[GC72WDH](#) Trolmens hamn av bojip

N 58° 35.743 E 013° 20.263

Ledtråd: Under sten, men inte där du tror.



Storlek:

Difficulty:

Terrain:

NE 15,39 km



[GC720FP](#) Tvålen av janigen

N 58° 29.440 E 013° 13.511

Ledtråd: Har du redan fått!



Storlek:

Difficulty:

Terrain:

NE 5,75 km



[GC73QBB](#) Törstig av FamSasse

N 58° 30.425 E 013° 10.379

Ledtråd: Gömman finner du på hö sida under trappan!



Storlek:

Difficulty:

Terrain:

NE 2,38 km

[GC725GG](#) Örnekulla En Sten av bojip

Storlek:



N 58° 33.784 E 013° 23.870

Difficulty: ★★★★★

Terrain: ★★★★★

Ledtråd: En Sten



NE 16,59 km

[GC725HN](#) Örnekulla Gran av bojip

Storlek:



N 58° 33.652 E 013° 23.938

Difficulty: ★★★★★

Terrain: ★★★★★

Ledtråd: Under, gran



NE 16,56 km

[GC725H7](#) Örnekulla Hassel av bojip

Storlek:



N 58° 33.755 E 013° 23.701

Difficulty: ★★★★★

Terrain: ★★★★★

Ledtråd: Hassel



NE 16,41 km

[GC725H1](#) Örnekulla Spång av bojip

Storlek:



N 58° 33.811 E 013° 23.345

Difficulty: ★★★★★

Terrain: ★★★★★

Ledtråd: Spång



NE 16,13 km