













Cachelista - Läckö Kinnekulle Event 2018

Sorterad i bokstavsordning.

Avstånd och bäring utgår från eventkoordinaterna.

| | | | |
|---|--|---|-------------|
|  | GC7HWWW Anknäbben - sista chansen? av janigen N 58° 37.650 E 013° 25.623 Ledtråd: Ute men ändå inne 24/7 ❄️ P | Storlek:  Difficulty: ★★★★★ Terrain: ★★★★★ | NE 21,64 km |
|  | GC7M8FZ Avbruten Halla#1 av bojip N 58° 31.334 E 013° 20.678 Ledtråd: avbruten 24/7 ❄️ <1 KM | Storlek:  Difficulty: ★★★★★ Terrain: ★★★★★ | NE 12,44 km |
|  | GC7MFG9 Bilvrak av janigen N 58° 26.274 E 012° 54.603 Ledtråd: Magnetisk 24/7 P ❄️ | Storlek:  Difficulty: ★★★★★ Terrain: ★★★★★ | NE 15,09 km |
|  | GC7KZNX Digital trafikstockning 2.0 av janigen & xblxyz N 58° 27.912 E 013° 10.392 Ledtråd: 24/7 ❄️ P 🏠 | Storlek:  Difficulty: ★★★★★ Terrain: ★★★★★ | NE 5,34 km |
|  | GC7M13Z Falkängen fotomyst av bojip N 58° 37.895 E 013° 26.335 Ledtråd: lite rörigt 🕒 24/7 ❄️ P 🚌 🚶 6% 🏠 <1 KM 🛢️ 🍴 🧑 🧳 | Storlek:  Difficulty: ★★★★★ Terrain: ★★★★★ | NE 22,47 km |
|  | GC7KZND Framnäs promenaden av xblxyz & janigen N 58° 30.780 E 013° 09.400 Ledtråd: 🚫 1 KM 🚫 🏠 <10 KM 24/7 🧑 P 🚶 🏠 🧳 🐕 | Storlek:  Difficulty: ★★★★★ Terrain: ★★★★★ | NE 1,52 km |

[GC7M8EB](#) Förgrenad Halla#3 av bojip

Storlek:



N 58° 31.290 E 013° 19.765

Difficulty:
Terrain:

Ledtråd: hål



NE 11,55 km

[GC7N3DY](#) Gömman i skogen av tiger90

Storlek:



N 58° 31.118 E 013° 36.096

Difficulty:
Terrain:

Ledtråd: Under sten



NE 27,29 km

[GC7N3BK](#) Hökatorp av tiger90

Storlek:



N 58° 31.459 E 013° 34.538

Difficulty:
Terrain:

Ledtråd: Skylt



NE 25,82 km

[GC7N3AM](#) Kestadbacken av tiger90

Storlek:



N 58° 34.065 E 013° 26.572

Difficulty:
Terrain:

Ledtråd: I



NE 19,21 km

[GC7M8DG](#) Kleven Halla#5 av bojip

Storlek:



N 58° 31.252 E 013° 20.754

Difficulty:
Terrain:

Ledtråd: Ihålig död, spoiler finns.



NE 12,50 km

[GC7D20P](#) Lidköping TB-hotell south av janigen

Storlek:



N 58° 20.610 E 013° 09.787

Difficulty:
Terrain:

Ledtråd: Stora stenar



NE 18,40 km

[GC7HX45](#) Lidköping från ovan # 1 av janigen

Storlek:



N 58° 31.400 E 013° 09.700

Difficulty:
Terrain:

Ledtråd:



NE 2,40 km

[GC7HX9P](#)

Lidköping från ovan # 2 av janigen

Storlek:

Difficulty:
Terrain:



N 58° 31.500 E 013° 09.700

Ledtråd:



NE 2,54 km

[GC7HXAR](#)

Lidköping från ovan # 3 av janigen

Storlek:

Difficulty:
Terrain:



N 58° 31.600 E 013° 09.700

Ledtråd:



NE 2,68 km

[GC7HXDQ](#)

Lidköping från ovan # 4 av janigen

Storlek:

Difficulty:
Terrain:



N 58° 31.700 E 013° 09.700

Ledtråd:



NE 2,82 km

[GC7HXFT](#)

Lidköping från ovan # 5 av janigen

Storlek:

Difficulty:
Terrain:



N 58° 31.800 E 013° 09.700

Ledtråd:



NE 2,97 km

[GC7HXK6](#)

Lidköping från ovan # 6 av janigen

Storlek:

Difficulty:
Terrain:



N 58° 32.000 E 013° 09.700

Ledtråd:



NE 3,28 km

[GC7M8D2](#)

Lilla grottan Halla#6 av bojip

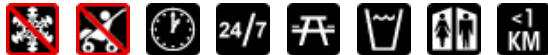
Storlek:

Difficulty:
Terrain:



N 58° 31.238 E 013° 20.961

Ledtråd: busksnår nära den liten grottan



NE 12,69 km

[GC7N3CR](#)

Mellomossen av tiger90

Storlek:

Difficulty:
Terrain:



N 58° 31.408 E 013° 36.046

Ledtråd: Behövs ej, finns i namnet



NE 27,27 km



[GC7M0J9](#) Miljmålstation#6 Österplana Hed/Vall av tiger90

N 58° 34.416 E 013° 25.545

Ledtråd:



Storlek:

Difficulty:

Terrain:

NE 18,53 km



[GC7M1VG](#) Miljmålstation#1 Mellommossen av tiger90

N 58° 31.190 E 013° 35.875

Ledtråd: Stolpe



Storlek:

Difficulty:

Terrain:

NE 27,08 km



[GC7M1TC](#) Miljmålstation#3 Odlingslandskap av tiger90

N 58° 32.585 E 013° 35.559

Ledtråd:



Storlek:

Difficulty:

Terrain:

NE 27,02 km



[GC7MN2Y](#) Miljmålstation # 4 Ingen övergödning av janigen

N 58° 27.900 E 013° 26.474

Ledtråd: Stubbe



Storlek:

Difficulty:

Terrain:

NE 18,60 km



[GC7MN14](#) Miljmålstation # 5 Levande sjöar och vattendrag av janigen

N 58° 32.881 E 013° 18.785

Ledtråd: Stubbe



Storlek:

Difficulty:

Terrain:

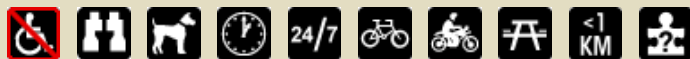
NE 11,40 km



[GC7M1Y8](#) Miljmålstation#7 Frisk Luft av tiger90

N 58° 36.441 E 013° 24.878

Ledtråd: Hög Stubbe



Storlek:

Difficulty:

Terrain:

NE 19,75 km



[GC7MN20](#) Miljmålstation # 8 Begränsad klimatpåverkan av janigen

N 58° 35.861 E 013° 24.883

Ledtråd: Typ skylt



Storlek:

Difficulty:

Terrain:

NE 19,18 km

[GC7M0ED](#) Miljömålstation#9 Kvarteret Lejonet av tiger90

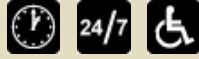
Storlek:



N 58° 31.674 E 013° 29.056

Difficulty: ★★★★★
Terrain: ★★★★★

Ledtråd: I stolpe



NE 20,57 km

[GC7M0CG](#) Miljömålstation #10 Myllrande Våtmark av tiger90

Storlek:



N 58° 32.152 E 013° 29.258

Difficulty: ★★★★★
Terrain: ★★★★★

Ledtråd: någon typ av rör



NE 20,87 km

[GC7M0DF](#) Miljömålstation #11 Återvinningcentral av tiger90

Storlek:



N 58° 31.798 E 013° 27.776

Difficulty: ★★★★★
Terrain: ★★★★★

Ledtråd: Hängare



NE 19,36 km

[GC7M0FY](#) Miljömålstation#12 Sankta Brigidas Källa av tiger90

Storlek:



N 58° 31.273 E 013° 21.828

Difficulty: ★★★★★
Terrain: ★★★★★

Ledtråd: rörande



NE 13,53 km

[GC7M8EK](#) Muren Halla#2 av bojip

Storlek:



N 58° 31.416 E 013° 19.530

Difficulty: ★★★★★
Terrain: ★★★★★

Ledtråd: gran



NE 11,36 km

[GC7HWRN](#) Over the hill? av janigen

Storlek:



N 58° 32.580 E 013° 23.720

Difficulty: ★★★★★
Terrain: ★★★★★

Ledtråd:



NE 15,76 km

[GC7N3A9](#) Slalombacken av tiger90

Storlek:



N 58° 35.757 E 013° 25.326

Difficulty: ★★★★★
Terrain: ★★★★★

Ledtråd: Info



NE 19,45 km



[GC7HVBR](#) Slätterängen av janigen

N 58° 31.685 E 013° 23.193

Ledtråd: Lågt/low



Storlek:

Difficulty:

Terrain:

NE 14,94 km



[GC7MFF0](#) Soldattorpet Åtorp 399 av janigen

N 58° 33.823 E 013° 21.051

Ledtråd: "E1"



Storlek:

Difficulty:

Terrain:

NE 14,12 km



[GC7MFP9](#) Stola Herrgård av janigen

N 58° 35.589 E 013° 05.061

Ledtråd: Magnetisk



Storlek:

Difficulty:

Terrain:

NE 9,84 km



[GC7N3C7](#) Stubben av tiger90

N 58° 31.476 E 013° 35.814

Ledtråd: Högt



Storlek:

Difficulty:

Terrain:

NE 27,05 km



[GC7KZY1](#) Söcke grottor av bojip

N 58° 37.733 E 013° 23.441

Ledtråd: 1: Petrör i träd 2: Stubbe



Storlek:

Difficulty:

Terrain:

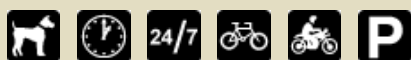
NE 20,12 km



[GC7N39Y](#) Tidevarvsgatan av tiger90

N 58° 32.176 E 013° 30.145

Ledtråd:



Storlek:

Difficulty:

Terrain:

NE 21,73 km



[GC7MD4P](#) Tjuvjägaren av bojip

N 58° 31.285 E 013° 21.140

Ledtråd: inte två



Storlek:

Difficulty:

Terrain:

NE 12,87 km

[GC7M8Z1](#) Twostep av janigen

Storlek:



N 58° 29.328 E 013° 11.180

Difficulty:
Terrain:

Ledtråd: Beskrivningen ger dig allt du behöver



NE 3,82 km

[GC7HNYJ](#) UTI BÖGDA av janigen

Storlek:



N 58° 28.938 E 013° 18.040

Difficulty:
Terrain:

Ledtråd: Robriken



NE 10,21 km

[GC7K204](#) Ullersundet av janigen

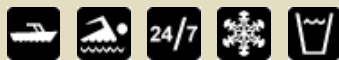
Storlek:



N 58° 37.524 E 013° 08.878

Difficulty:
Terrain:

Ledtråd:



NE 13,06 km

[GC7KMYR](#) Uti Bögda 1 av bewar

Storlek:



N 58° 26.047 E 013° 17.029

Difficulty:
Terrain:

Ledtråd: Kamouflerad



NE 12,07 km

[GC7KMZ4](#) Uti Bögda 2 av bewar

Storlek:



N 58° 26.047 E 013° 16.829

Difficulty:
Terrain:

Ledtråd: Se upp!



NE 11,93 km

[GC7KMZA](#) Uti Bögda 3 av bewar

Storlek:



N 58° 25.969 E 013° 16.734

Difficulty:
Terrain:

Ledtråd: Regnskyddad



NE 11,96 km

[GC7KN0B](#) Uti Bögda 4 av bewar

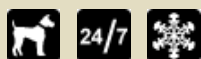
Storlek:



N 58° 25.963 E 013° 16.313

Difficulty:
Terrain:

Ledtråd: Ebbuts



NE 11,68 km



[GC7KN0P](#) Uti Bögda 5 av bewar

N 58° 26.084 E 013° 15.988

Ledtråd: Tall



Storlek:

Difficulty:

Terrain:

NE 11,30 km



[GC7KN11](#) Uti Bögda 6 av bewar

N 58° 26.158 E 013° 15.421

Ledtråd: Kamouflerad



Storlek:

Difficulty:

Terrain:

NE 10,83 km



[GC7KN14](#) Uti Bögda 7 av bewar

N 58° 26.152 E 013° 15.110

Ledtråd: christmas tree



Storlek:

Difficulty:

Terrain:

NE 10,64 km



[GC7KN1E](#) Uti Bögda 8 av bewar

N 58° 26.143 E 013° 14.865

Ledtråd: Tror inte det behövs



Storlek:

Difficulty:

Terrain:

NE 10,50 km



[GC7KN1M](#) Uti Bögda 9 av bewar

N 58° 26.238 E 013° 14.839

Ledtråd: Mittemellan



Storlek:

Difficulty:

Terrain:

NE 10,35 km



[GC7N3D6](#) Vändzonen av tiger90

N 58° 31.212 E 013° 36.131

Ledtråd: Bison som hörs vid beröring



Storlek:

Difficulty:

Terrain:

NE 27,33 km



[GC7N3B5](#) Värmeverket av tiger90

N 58° 32.163 E 013° 29.457

Ledtråd: Träd



Storlek:

Difficulty:

Terrain:

NE 21,06 km

[GC7KDOC](#) miljömålstation #2 Hökatorp av tiger90

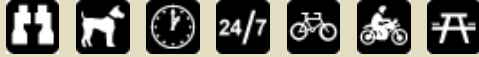
Storlek:



N 58° 31.268 E 013° 34.732

Difficulty:
Terrain:

Ledtråd:



NE 25,99 km

[GC7M8E4](#) Ängen Halla#4 av bojip

Storlek:



N 58° 31.272 E 013° 20.089

Difficulty:
Terrain:

Ledtråd: sten-st



NE 11,86 km